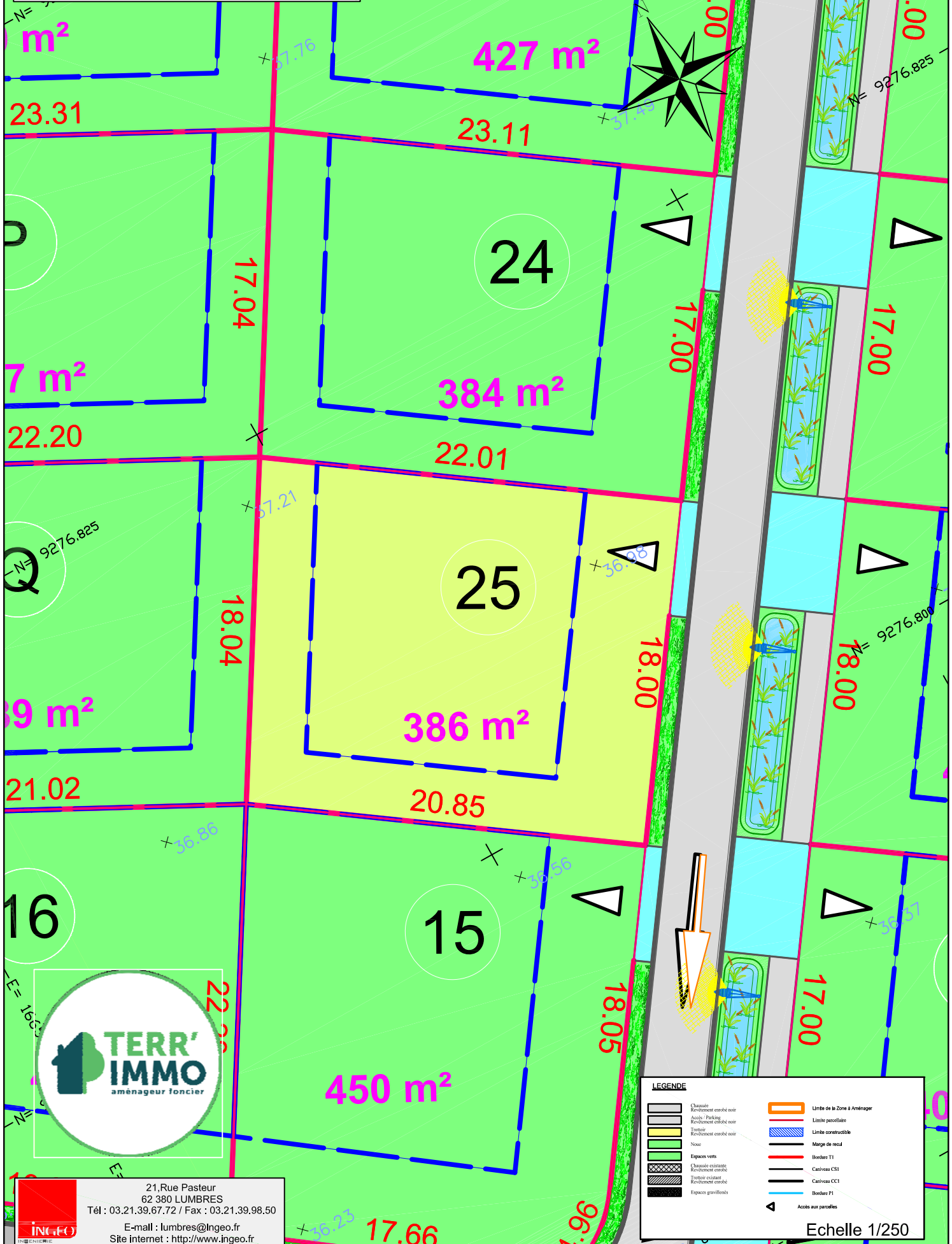


Commune de MORBECQUE

Echelle: 1/250

D° 37300 Mars 2022



427 m<sup>2</sup>

427 m<sup>2</sup>

384 m<sup>2</sup>

384 m<sup>2</sup>

386 m<sup>2</sup>

386 m<sup>2</sup>

450 m<sup>2</sup>

450 m<sup>2</sup>

16


15

23




















24

25




 21, Rue Pasteur  
 62 380 LUMBRES  
 Tél : 03.21.39.67.72 / Fax : 03.21.39.98.50  
 E-mail : lumbres@ingeo.fr  
 Site internet : http://www.ingeo.fr

**LEGENDE**

	Chaussée		Limite de la Zone à Aménager
	Révision entrobât noir		Limite parcelaire
	Accès / Parking		Limite constructible
	Révision entrobât noir		Marge de recul
	Entour		Bordure T1
	Révision entrobât noir		Caniveau CS1
	Noue		Caniveau CS2
	Espaces verts		Caniveau CCI
	Révision entrobât noir		Bordure P1
	Révision entrobât noir		Accès aux parcelles
	Entour ou autre		
	Révision entrobât noir		
	Espaces gazonnés		

Echelle 1/250