













**S=497 m<sup>2</sup>**

Lots libres : Parcelles 1 à 49  
Accession sociale : parcelles A à L

**LEGENDE**

-  Accès véhicules
-  Limite d'implantation de façade
-  Limite de constructibilité
-  Contour de parcelle

-  Coffrets EDF-GDF-FT-Eau position donnée à titre indicative

-  Parking enrobé
-  Parking végétalisé
-  Trottoir enrobé
-  Trottoir en stabilisé
-  Espace vert public
-  Parcelles libres
-  Parcelles en accessions

Echelle 1/250



**Lot°16**

**S=541 m<sup>2</sup>**

rue B

**Lot°21**

**S=435 m<sup>2</sup>**

**Lot°22**

**S=499 m<sup>2</sup>**

voie futur

Borne nouvelle

Plan de situation

Le Lotisseur :



21, Rue Pasteur  
62 380 LUMBRES  
Tél : 03.21.39.67.72 / Fax : 03.21.39.98.50

E-mail : [lumbres@ingeo.fr](mailto:lumbres@ingeo.fr)  
Site internet : <http://www.ingeo.fr>

